












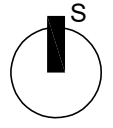
**LEGENDA:**

-  ZPEVNĚNÉ PLOCHY PÍSKOVEC
-  ZPEVNĚNÁ TRAVNATÁ PLOCHA
-  OBRYŠ NAVRŽENÉHO OBJEKTU
-  KATASTRÁLNÍ HRANICE
-  HRANICE POZEMKU
- 146/3 ČÍSLA KN
- 20.83 ČÍSLA VÝŠKOVÉHO ZAMĚŘENÍ
-  PŘÍPOJKA VODOVOD (NENÍ SOUČÁSTÍ TĚTO PD)
-  PŘÍPOJKA ELEKTRO (NENÍ SOUČÁSTÍ TĚTO PD)
-  PŘÍPOJKA ELEKTRO DOMOVNÍ
-  KANALIZACE SPLAŠKOVÁ
-  KANALIZACE DEŠŤOVÁ
-  DRENÁŽ

**POZNÁMKA:**

- SEPTIK, ZEMNÍ FILTR A ŠTĚRKOVÝ VSAK JE SOUČÁSTÍ SAMOSTATNÉ DOKUMENTACE
- OPLOCENÍ POZEMKU NA HRANICI S KOMUNIKACÍ:
  - SLOUPKY 50/50/5 a 1,5M, ŽÁROVĚ POZINKOVÁNO + KRYCÍ NÁTĚR KOVÁŘSKÁ ČERN
  - 2x VODŮROVNĚ PRKNA TL. 30MM, Š 100MM
  - SVĚSLÉ LATĚ š. 50MM, MEZERY 50MM, NÁTĚR HNĚDÝ, ODSTŘ OŘECH
- OSTATNÍ OPLOCENÍ – POPLASTOVANÉ SLOUPKY Ø50MM + POLASTOVANÉ PLETIVO

±0,00 = 321,60 m n.m.



<b>NOVOSTAVBA RODINNÉHO DOMU</b> NA PARCELE Č. 146/3, k.ú. KACANOVY					
INVESTOR: MICHAL KONVIČKA VÍTA NEJEDLÉHO 1547/3, 130 00 PRAHA 3					
HL. ING. PROJEKTU ING. JIŘÍ ZIMMEL			ZODPOVĚDNÝ PROJEKTANT ING. JIŘÍ ZIMMEL		
ČÁST: <b>C SITUACE</b>					
OBSAH: <b>KOORDINAČNÍ SITUACE</b>					
DATUM:	STUPEŇ:	MĚŘITKO:	ROZMĚR:	PARÉ:	Č. PŘÍLOHY:
10/2018	DSP/DPS	1:200	1xA3		<b>C3</b>